


**PLANO SITIO FASE 1 ESC. 1:1000**



**PROGRAMA DE ESPACIOS FASE 1-UT2**

- |   |                                 |                    |
|---|---------------------------------|--------------------|
| 01. ÁREA CUBIERTA MULTIFUNCIONAL-CANCHAS MULTIFUNCIONALES | 06. ÁREA ABIERTO MULTIFUNCIONAL | 11. HUERTO URBANO  |
| 02. JUEGOS INFANTILES EDADES 0-4 AÑOS                     | 07. FUENTE INTERACTIVA          | 12. MESAS PICNIC   |
| 03. JUEGOS INFANTILES EDADES 2-6 AÑOS                     | 08. CANAL INTERACTIVO           | 13. BAÑOS PÚBLICOS |
| 04. JUEGOS INFANTILES EDADES 5-12 AÑOS                    | 09. CORREDOR BIOLÓGICO          | 14. CANCHAS TENIS  |
| 05. PUENTE-MIRADOR SIERRA                                 | 10. JARDÍN DE POLINIZADORAS     | 15. VITAPISTA      |

**PROGRAMA DE ESPACIOS FASE 1-UT1**

- |                                       |  |                      |
|---------------------------------------|--|----------------------|
| 16. CANCHA FUTBOL 7 VISTA MONTAÑA     | 22. JUEGOS INFANTILES EDADES 4-14 AÑOS | 27. PICNIC           |
| 17. CANCHA FUTBOL DE SALÓN            | 23. APARATOS GIMNASIO                  | 28. ÁREA DE MASCOTAS |
| 18. ESTACIONAMIENTO                   | 24. VITA PISTA                         |                      |
| 19. CORREDOR BIOLÓGICO                | 25. BAÑOS PÚBLICOS                     |                      |
| 20. PARED ESCALAR Y RESBALADILLA      | 26. JARDÍN MARIPOSAS - LETRAS          |                      |
| 21. JUEGOS INFANTILES EDADES 2-6 AÑOS |  |                      |



**San Pedro Garza García**

**GOBIERNO MUNICIPAL**

**SECRETARÍA DE OBRAS PÚBLICAS**  
Dirección de Proyectos y Construcción

**PROYECTO:**  
PROYECTO ARQUITECTÓNICO DEL PARQUE CLOUTHIER

**DIRECCIÓN DE LA OBRA:**  
AVE. CLOUTHIER ENTRE LAS CALLES AVE. CORREGIDORA Y CROMO, SAN PEDRO GARZA GARCÍA

**TÍTULO DE PLANO:**  
SITIO - GENERAL

**ESCALA:**  
INDICADAS

**ACOTACIONES:**  
METROS

**PROYECTÓ:** PV PAISAJISMO

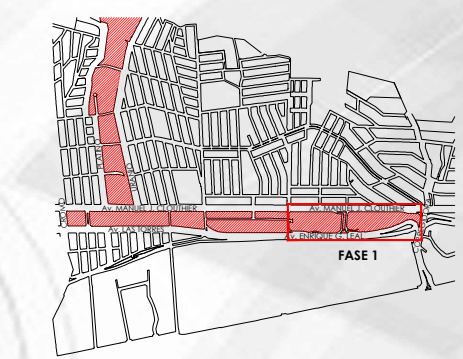
**DIBUJÓ:** PV PAISAJISMO

**REVISÓ:** S.O.P.

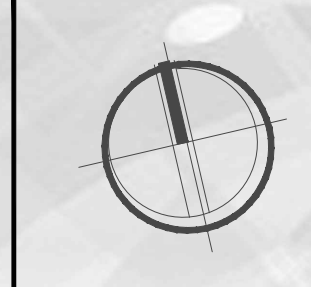
**APROBÓ:** ARQ. H.H.

**ARCHIVO:**  
C:\Drogos\PARQUE CLOUTHIER\03\_TERCERA FASE\_Ejecutivo\P.R. O Y E  
C.T.D. - E.J.E.C.U.T.I.V.O.1818 FASE1\DWG02.  
ARQUITECTONICO\AR-01-100\_SITIO

**REFERENCIA DE UBICACIÓN:**



**NORTE:**



**REVISIONES:**

**CLAVE DE PLANO:**  
AR-01-100

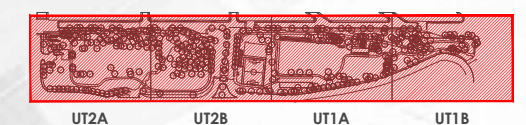
**NOTAS:**

-ACOTACIONES Y NIVELES EN METROS  
-SISTEMA DE COORDENADAS: UTM (UNIVERSAL TRANSVERSA DE MARCATOR), ZONA 14  
UNIDADES EN METROS.  
ELIPSOIDE: GRS-80, DATUM: ITRF08 EPOCA 2010)

**SIMBOLOGÍA:**

- NNT Nivel natural del terreno
- NPT Nivel de piso terminado
- NJ Nivel de jardín
- NB Nivel de banqueteta
- NLJ Nivel de losa jardín
- Nivel indicado en planta
- Nivel indicado en corte o alzado
- Cambio de nivel en piso
- Cambio de acabados
- Área fuera del proyecto
- Rampa para discapacitados

**PLANO LLAVE (FASE 1):**



**San Pedro eres tú**